








Stand 11/2023

**Stadt Kemnath**  
**Fördergebiete und Eigenausbau**

 DR. FÖRST  
CONSULT

-  Geplanter Eigenausbau
-  Ausbaugbiet Betreibermodell
-  Ausbaugbiet Bund 1
-  Ausbaugbiet Bund 2
-  bereits gefördert ausgebaut
-  Stadtgrenze

Kartengrundlage: Geodaten der Bay. Vermessungsverwaltung 2020

N  
1:30.000